






Infraestructura de Datos Espaciales de Canarias

 <p>Gobierno de Canarias</p>	<p>Información Técnica</p> <p>Sistema de Referencia ITRF93 Elipsoide WGS84: -semieje mayor: a=6.378.137 -aplanamiento: f=298.257223563 Red Geodésica REGCAN95 (v. 2001) Sistema de representación UTM Huso 28 (extendido)</p>	<p>Callejero turístico (ortofoto)</p> <p>Escala aprox.: 1:1.282</p> <p>Zona a acotar</p> <p>Fecha y hora de impresión: 16/12/2024, 12:25:35</p>	 <p>IDE Canarias</p> <p>www.idecanarias.es GRAFCAN</p>
--	--	--	--

Firmado por:	ILTMO. AYTO SAN BARTOLOME DE TIRAJANA	Fecha: 17-12-2024 13:50:30
N° expediente administrativo: 2024-018249 Código Seguro de Verificación (CSV): CBA081169323A6C2349AD5772D0B78CB Comprobación CSV: https://sede.maspalomas.com/publico/documento/CBA081169323A6C2349AD5772D0B78CB		
Fecha de sellado electrónico: 17-12-2024 13:50:30 Ver sello	- 1 / 1 -	